

ANLÆGSOVERSLAG BROFORBINDELSER HVIDE SANDE - ILLUSTRATIONER

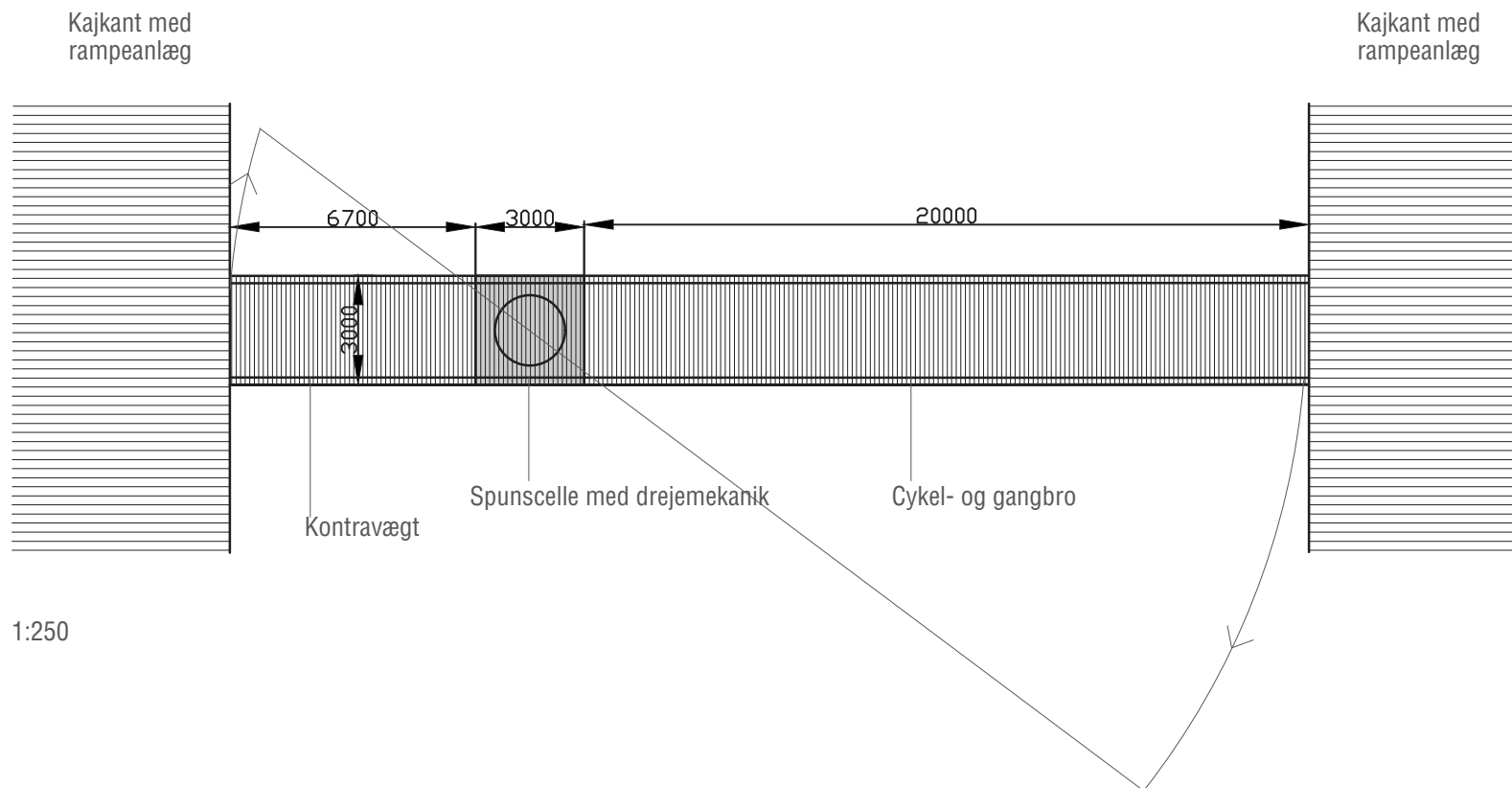
MARTS 2020

Den centrale forbindelse fra nord til syd for bløde trafikanter, som vil binde byen sammen og gøre havnekanten til en af byens nye forsider.

- Forbindelsen
- Prissatte delområder



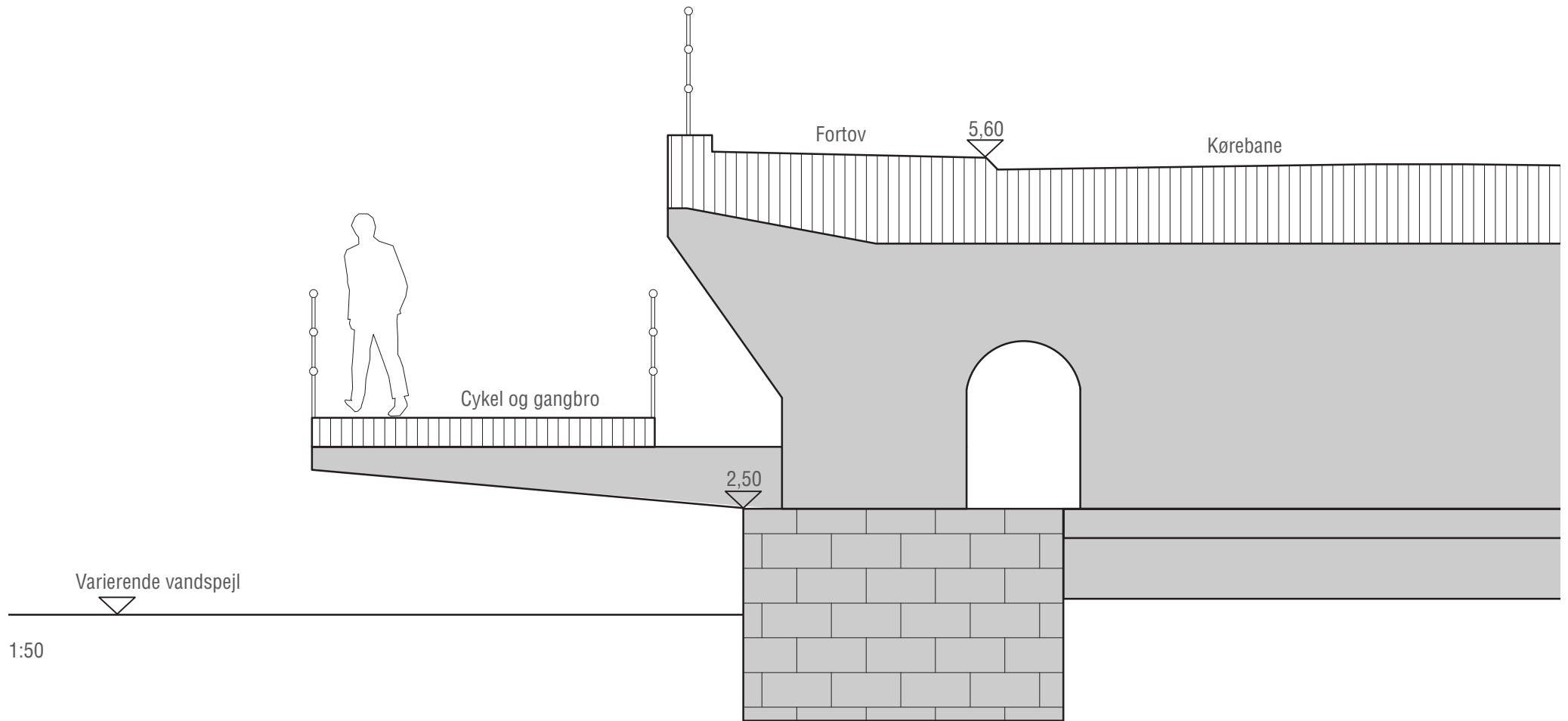
Principskitse af svingbro over Kammerslusen, som udgør en ny cykel- og gangforbindelse fra Sluseøen og over til den centrale bymidte.



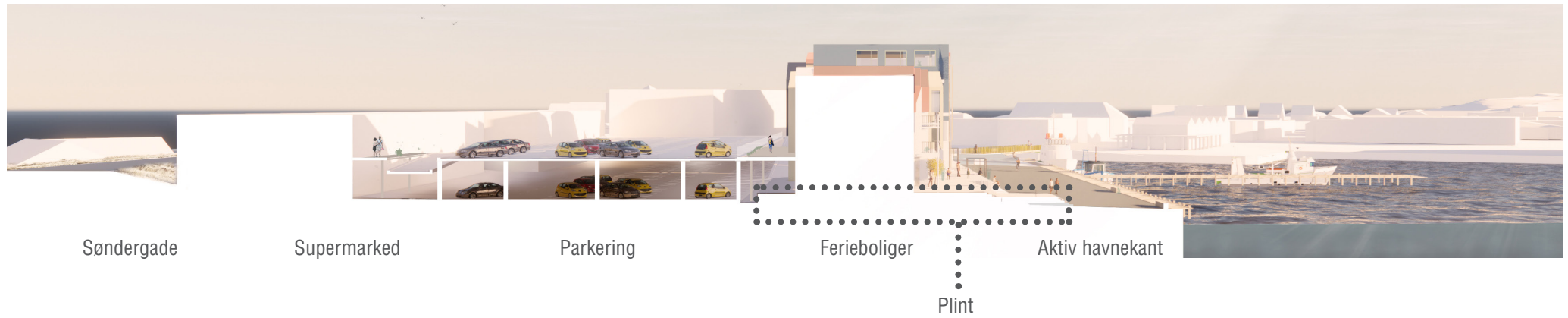
Visualisering fra den fysisk-strategiske udviklingsplan af den nye svingbro set fra bymidten mod Sluseøen.



Principsnit for montering af cykel og gangforbindelse på eksisterende søjler, i lavereliggende forløb end den eksisterende vejbro.



Principsnit fra den fysisk-strategiske udviklingsplan med plint, som højvandsikring for nyt byggeri på Sluseøen.



Visualisering fra den fysisk-strategiske udviklingsplan af princip for Sluseøen med ferieejligheder og en aktiv havnekant med direkte forbindelse til bymidten via den nye svingbro.

